

Katalog/Catalog: 1102001.3515130

KECAMATAN SEPATI

DALAM ANGKA 2023



**BADAN PUSAT STATISTIK
KABUPATEN SIDOARJO**

KECAMATAN SEPATI

DALAM ANGKA 2023



**BADAN PUSAT STATISTIK
KABUPATEN SIDOARJO**

KECAMATAN SEDATI DALAM ANGKA 2023

No. Publikasi: 35150.2312

Katalog :1102001.3515130

Ukuran Buku: 14,8 cm x 21 cm

Jumlah Halaman: xxiv + 72 hal

Naskah:

BPS Kabupaten Sidoarjo

Penyunting:

BPS Kabupaten Sidoarjo

Desain Kover:

BPS Kabupaten Sidoarjo

Ilustrasi Kover:

Bundaran Aloha, Monumen Jayandaru

Diterbitkan oleh:

©BPS Kabupaten Sidoarjo

Dicetak oleh:

CV. Sinar Jaya

Didistribusikan oleh:

Dinas Komunikasi dan Informatika Kabupaten Sidoarjo

Dilarang mengumumkan, mendistribusikan, mengomunikasikan, dan/atau menggandakan sebagian atau seluruh isi buku ini untuk tujuan komersil tanpa izin tertulis dari Badan Pusat Statistik Kabupaten Sidoarjo.

TIM PENYUSUN

Pengarah

Mohamad Isma'il, S.Si, M.Ec.Dev

Penanggung Jawab

Mohamad Isma'il, S.Si, M.Ec.Dev

Penyunting

Chandra Sugiarso Lasambouw, SST, M.M • Hanifah Busainah, S. Tr. Stat

Pengolah Data dan Penulis Naskah

Hanifah Busainah, S. Tr. Stat • Dwi Juliastuti, S.ST.

Penata Letak

Laili Fatqulia Rahma • Nurfi Ardillah Subaha • Shivadiba Marsha

KONTRIBUTOR DATA

1. Kementerian Agama
2. Kementerian Pendidikan, Kebudayaan, Riset, dan Teknologi
3. Badan Pusat Statistik
4. Kepolisian Resor Kota Kabupaten Sidoarjo
5. Dinas Kependudukan dan Pencatatan Sipil Kabupaten Sidoarjo
6. Kantor Kecamatan Sedati
7. Dinas Koperasi dan Usaha Mikro Kabupaten Sidoarjo

KEPALA BPS KABUPATEN SIDOARJO



Mohamad Isma'il, S.Si, M.Ec.Dev



KATA PENGANTAR

Puji syukur kami panjatkan ke hadirat Tuhan YME atas perkenan-Nya sehingga kami dapat menyelesaikan publikasi tahunan ini dengan baik.

Kecamatan Sedati Dalam Angka 2023 merupakan publikasi tahunan yang menyajikan berbagai macam data dan informasi tentang keadaan geografis, demografis, serta keadaan sosial dan perekonomian kecamatan secara umum.

Data statistik yang disajikan dalam publikasi ini diperoleh dari kegiatan statistik yang dilakukan oleh BPS dan kompilasi data dari instansi/dinas pemerintah/swasta.

Walau telah diolah dan disajikan dengan baik, kami menyadari bahwa publikasi ini masih memiliki kekurangan dan kesalahan. Karenanya, kami sangat mengharapkan usulan dan saran yang konstruktif dari para pengguna data.

Akhirnya, kepada semua pihak yang telah memberikan bantuan sampai terwujudnya publikasi ini, kami ucapkan terimakasih dan penghargaan setinggi-tingginya dengan harapan jalinan kerja sama yang selama ini terbina, senantiasa selalu dipertahankan.

Sidoarjo, 26 September 2023

Kepala BPS

Kabupaten Sidoarjo

Mohamad Isma'il, S.Si, M.Ec.Dev

DAFTAR ISI

	Halaman
Kata Pengantar	xii
Daftar Isi	xiii
Daftar Tabel	xv
Daftar Gambar	xxi
Penjelasan Umum	xxiii
Daftar Singkatan	xxv
1. Geografi dan Iklim.....	1
2. Pemerintahan	7
3. Penduduk.....	15
4. Sosial dan Kesejahteraan Rakyat.....	23
5. Pertanian	45
6. Pariwisata, Transportasi, dan Komunikasi	61
7. Perbankan, Koperasi, dan Perdagangan.....	65

DAFTAR TABEL

Halaman

1. GEOGRAFI DAN IKLIM

1.1 KEADAAN GEOGRAFI

1.1.1	Luas Wilayah dan Ketinggian Wilayah Menurut Desa/Kelurahan di Kecamatan Sedati Tahun 2022	4
1.1.2	Jarak Tempuh ke Ibukota Kecamatan dan Ketinggian Wilayah Menurut Desa/Kelurahan di Kecamatan Sedati Tahun 2022	5

2. PEMERINTAHAN

2.1 WILAYAH ADMINISTRATIF

2.1.1	Jumlah Rukun Warga (RW), Rukun Tetangga (RT), dan Kepala Keluarga (KK) Menurut Desa/Kelurahan di Kecamatan Sedati Tahun 2022	10
-------	--	----

2.2 SUMBER DAYA MANUSIA

2.2.1	Jumlah Pegawai Negeri Sipil Pemerintah Daerah Kecamatan Sedati Menurut Tingkat Kepangkatan dan Jenis Kelamin Tahun 2021-2022	11
2.2.2	Jumlah Pegawai Negeri Sipil Pemerintah Daerah Kecamatan Sedati Menurut Tingkat Pendidikan dan Jenis Kelamin, 2022	13

3. PENDUDUK

3.1	Jumlah Penduduk menurut Jenis Kelamin Hasil Registrasi Penduduk Desember Tahun 2022	18
3.2	Jumlah Kepala Keluarga menurut Jenis Kelamin di Hasil Registrasi Penduduk Desember Tahun 2022	20
3.3	Jumlah Penduduk menurut Agama yang Dianut Hasil Registrasi Penduduk Desember Tahun 2022	21

4. SOSIAL DAN KESEJAHTERAAN RAKYAT

4.1 PENDIDIKAN

4.1.1	Banyaknya Sekolah, Bilik, Kelas, Guru, dan Murid Taman Kanak-Kanak Swasta Menurut Desa/Kelurahan di Kecamatan Sedati Tahun Ajaran 2022/2023	26
4.1.2	Banyaknya Sekolah, Bilik, Kelas, Guru, dan Murid Taman Kanak-Kanak Di Bawah Kementerian Agama Menurut Desa/Kelurahan di Kecamatan Sedati Tahun Ajaran 2022/2023	27
4.1.3	Banyaknya Sekolah, Bilik, Kelas, Guru, dan Murid Sekolah Dasar/Sederajat Negeri Menurut Desa/Kelurahan di Kecamatan Sedati Tahun Ajaran 2022/2023	28
4.1.4	Banyaknya Sekolah, Bilik, Kelas, Guru, dan Murid Sekolah Dasar/Sederajat Swasta Menurut Desa/Kelurahan di Kecamatan Sedati Tahun Ajaran 2022/2023	29
4.1.5	Banyaknya Sekolah, Bilik, Kelas, Guru, dan Murid Sekolah Dasar/Sederajat Di Bawah Kementerian Agama Menurut Desa/Kelurahan di Kecamatan Sedati Tahun Ajaran 2022/2023	30
4.1.6	Banyaknya Sekolah, Bilik, Kelas, Guru, dan Murid Sekolah Menengah Pertama/Sederajat Negeri Menurut Desa/Kelurahan di Kecamatan Sedati Tahun Ajaran 2022/2023	31
4.1.7	Banyaknya Sekolah, Bilik, Kelas, Guru, dan Murid Sekolah Menengah Pertama/Sederajat Swasta Menurut Desa/Kelurahan di Kecamatan Sedati Tahun Ajaran 2022/2023	32
4.1.8	Banyaknya Sekolah, Bilik, Kelas, Guru, dan Murid Sekolah Menengah Pertama/Sederajat Di Bawah Kementerian Agama Menurut Desa/Kelurahan di Kecamatan Sedati Tahun Ajaran 2022/2023	33
4.1.9	Banyaknya Sekolah, Bilik, Kelas, Guru, dan Murid Sekolah Menengah Atas/Sederajat Negeri di Kecamatan Sedati Tahun Ajaran 2022/2023.....	34
4.1.10	Banyaknya Sekolah, Bilik, Kelas, Guru, dan Murid Sekolah Menengah Atas/Sederajat Swasta di Kecamatan Sedati Tahun Ajaran 2022/2023.....	35

4.1.11	Banyaknya Sekolah, Bilik, Kelas, Guru, dan Murid Sekolah Menengah Atas/Sederajat di Bawah Kementerian Agama di Kecamatan Sedati Tahun Ajaran 2022/2023.....	36
4.1.12	Banyaknya Sekolah, Bilik, Kelas, Guru, dan Murid Sekolah Menengah Kejuruan/Sederajat Negeri di Kecamatan Sedati Tahun Ajaran 2022/2023.....	37
4.1.13	Banyaknya Sekolah, Bilik, Kelas, Guru, dan Murid Sekolah Menengah Kejuruan/Sederajat Swasta di Kecamatan Sedati Tahun Ajaran 2022/2023.....	38
4.2	KESEHATAN	
4.2.1	Sarana Kesehatan Menurut Desa/Kelurahan di Kecamatan Sedati Tahun 2022	39
4.2.2	Banyaknya Tenaga Medis dan Paramedis di Puskesmas Menurut Jenis Kelamin di Kecamatan Sedati Tahun 2022.....	41
4.3	SOSIAL	
4.3.1	Jumlah Tindak Kejahatan Menurut Jenis Tindak Pidana di Kecamatan Sedati Tahun 2021-2022.....	42
5.	PERTANIAN	
5.1	Luas Panen Tanaman Sayuran dan Buah-buahan Semusim Menurut Jenisnya (Ha) di Kecamatan Sedati Tahun 2021–2022	48
5.2	Produksi Tanaman Sayuran dan Buah-buahan Semusim Menurut Jenisnya (kuintal) di Kecamatan Sedati Tahun 2021-2022	50
5.3	Luas Panen Tanaman Biofarmaka Menurut Jenisnya di (m ²) Kecamatan Sedati Tahun 2021-2022.....	52
5.4	Produksi Tanaman Biofarmaka Menurut Jenisnya (kg) di Kecamatan Sedati Tahun 2021-2022	53
5.5	Luas Panen Tanaman Hias Menurut Jenisnya (m ²) di Kecamatan Sedati Tahun 2021-2022.....	54
5.6	Produksi Tanaman Hias Menurut Jenisnya (tangkai) di Kecamatan Sedati Tahun 2021-2022	55
5.7	Produksi Buah-Buahan dan Sayuran Tahunan Menurut Jenisnya (kuintal) di Kecamatan Sedati Tahun 2021-2022.....	56

5.8	Luas Tanam dan Luas Panen Padi (Ha) Menurut Desa/Kelurahan di Kecamatan Sedati Tahun 2022	57
5.9	Luas Tanam dan Luas Panen Palawija (Ha) Menurut Desa/Kelurahan di Kecamatan Sedati Tahun 2022	58
5.10	Luas Tanaman Tebu Menurut Jenis Intensifikasi (Ha) dan Desa/Kelurahan di Kecamatan Sedati Tahun 2022	59
6.	INDUSTRI BESAR SEDANG	
6.1	Banyaknya Industri Besar/Sedang Menurut Jenisnya di Kecamatan Sedati Tahun 2021-2022	64
7.	PERBANKAN, KOPERASI, DAN PERDAGANGAN	
7.1	Banyaknya Sarana Lembaga Keuangan Bank dan Bukan Bank Menurut Desa/Kelurahan di Kecamatan Sedati Tahun 2022.....	68
7.2	Banyaknya Koperasi Aktif Menurut Desa/Kelurahan dan Jenis Koperasi di Kecamatan Sedati Tahun 2022	69
7.3	Banyaknya Sarana Perekonomian Menurut Desa/Kelurahan dan Fasilitasnya di Kecamatan Sedati Tahun 2022.....	71

DAFTAR GAMBAR

	Halaman
1.1 Luas Wilayah Desa/Kelurahan per Total Luas Wilayah Kecamatan (%) Tahun 2022	3
2.1 Jumlah Pegawai Negeri Sipil menurut Tingkat Pendidikan dan Jenis Kelamin di Kantor Kecamatan Sedati Tahun 2021-2022	9
3.1 Jumlah Penduduk menurut Desa/Kelurahan dan Jenis Kelamin Hasil Registrasi Penduduk Desember Tahun 2022	17
4.1 Jumlah Tenaga Kesehatan menurut Jenisnya di Kecamatan Sedati Tahun 2022	25
5.1 Luas Tanam dan Luas Panen Padi Menurut Desa/Kelurahan di Kecamatan Sedati (Ha) Tahun 2022	47
6.1 Banyaknya Industri Besar/Sedang Menurut Jenisnya di Kecamatan Sedati Tahun 2021-2022	63
7.1 Banyaknya Sarana Lembaga Keuangan Bank dan Bukan Bank di Kecamatan Sedati Tahun 2022	67

PENJELASAN UMUM

Tanda-tanda, satuan-satuan, dan lain-lainnya yang digunakan dalam publikasi ini adalah sebagai berikut:

1. TANDA-TANDA

Data tidak tersedia	: ...
Tidak ada atau nol	: -
Data dapat diabaikan	: 0
Tanda decimal	: ,
Data tidak dapat ditampilkan	: NA
Angka estimasi	: e
Angka diperbaiki	: r
Angka sementara	: x
Angka sangat sementara	: xx
Angka sangat sangat sementara	: xxx

2. SATUAN

barel	: 158,99 liter = $1/6,2898 \text{ m}^3$
hektar (ha)	: $10\,000 \text{ m}^2$
kilometer (km)	: 1 000 meter (<i>m</i>)
knot	: 1,8523 km (<i>km/hour</i>)
kuintal.....	: 100 kg
KWh	: 1 000 Watt
MWh	: 1 000 KWh
liter (untuk beras)	: 0,80 kg
MMSCF	: $1/35,3 \text{ m}^3$
metrik ton (m.ton)	: 0,98421 long ton = 1 000 kg
ons	: 28,31 gram
ton	: 1 000 kg

Satuan lain: buah, dus, butir, helai/lembar, kaleng, batang, pulsa, ton kilometer (ton-km), jam, menit, persen (%).

Perbedaan angka di belakang koma disebabkan oleh pembulatan angka.

DAFTAR SINGKATAN

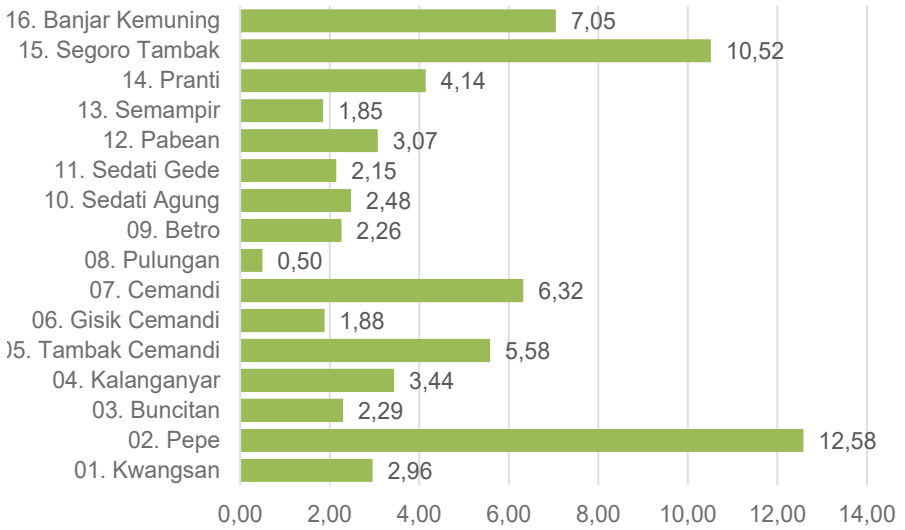
SI	: Stasiun Iklim
SMPK	: Stasiun Meterologi Pertanian Khusus
t.t	: Tempat tidur
BCG	: Bacillus Calmette Guerin
DPT	: Difteri, Pertusis, Tetanus
TT	: Tetanus Toxoid
IOT	: Industri Obat Tradisional
IKOT	: Industri Kecil Obat Tradisional
Alkes	: Alat kesehatan
PKRT	: Perbekalan Kesehatan Rumah tangga
Kompl	: Komplemen
IRTP	: Industri Pangan Produksi Rumah Tangga
PBF	: Pedagang Besar Farmasi
GFK	: Gudang Farmasi Kab/Kota
RB	: Rumah Bersalin
Pustu	: Puskesmas pembantu
BP	: Balai Pengobatan
TPS	: Tempat Pembuangan Sampah Sementara
Jamkesmas	: Jaminan kesehatan masyarakat miskin
PJKMU	: Program Jaminan Kesehatan Masyarakat Umum
SIUP	: Surat Ijin Usaha Perdagangan
TDP	: Tanda Daftar Perusahaan
API	: Angka Pengenal Importir

1

GEOGRAFI DAN IKLIM



Gambar 1.1 Luas Wilayah Desa/Kelurahan per Total Luas Wilayah Kecamatan (%) Tahun 2022



Sumber : Berita Acara Bupati Sidoarjo Tanggal 20 Mei 2002

1.1 KEADAAN GEOGRAFI

Tabel 1.1.1 Luas Wilayah dan Ketinggian Wilayah Menurut Desa/
Kelurahan di Kecamatan Sedati Tahun 2022

Desa/Kelurahan	Luas (ha)	Luas Desa/Kelurahan per Total Luas Kecamatan (%)
(1)	(2)	(3)
01. Kwangan	234,72	2,96
02. Pepe	999,21	12,58
03. Buncitan	182,27	2,29
04. Kalanganyar	2730,13	3,44
05. Tambak Cemandi	443,22	5,58
06. Gisik Cemandi	149,49	1,88
07. Cemandi	502,23	6,32
08. Pulungan	39,34	0,50
09. Betro	179,65	2,26
10. Sedati Agung	196,69	2,48
11. Sedati Gede	170,47	2,15
12. Pabean	243,90	3,07
13. Semampir	146,87	1,85
14. Pranti	329,14	4,14
15. Segoro Tambak	835,30	10,52
16. Banjar Kemuning	559,92	7,05
Kecamatan Sedati	7 942,54	100,00

Catatan ...
Sumber Berita Acara Bupati Sidoarjo Tanggal 20 Mei 2002

Tabel 1.1.2**Jarak Tempuh ke Ibukota Kecamatan dan Ketinggian Wilayah Menurut Desa/Kelurahan di Kecamatan Sedati Tahun 2022**

Desa/Kelurahan	Ketinggian Wilayah (m)	Jarak Tempuh ke Ibukota Kecamatan (km)
(1)	(2)	(3)
01. Kwangan	42	2
02. Pepe	26	3
03. Buncitan	37	1
04. Kalanganyar	36	3
05. Tambak Cemandi	28	6
06. Gisik Cemandi	23	4
07. Cemandi	34	1
08. Pulungan	35	0
09. Betro	40	1
10. Sedati Agung	38	3
11. Sedati Gede	38	4
12. Pabean	40	5
13. Semampir	24	6
14. Pranti	30	8
15. Segoro Tambak	8	8
16. Banjar Kemuning	22	6

Catatan

...

Sumber

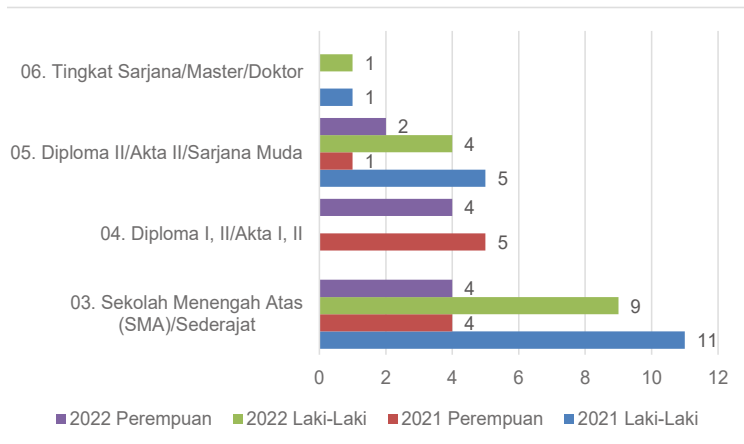
Berita Acara Bupati Sidoarjo Tanggal 20 Mei 2002

2

PEMERINTAHAN



Gambar 2.1 Jumlah Pegawai Negeri Sipil menurut Tingkat Pendidikan dan Jenis Kelamin di Kantor Kecamatan Sedati Tahun 2021-2022



Sumber : Kantor Kecamatan Sedati

2.1 WILAYAH ADMINISTRATIF

Tabel 2.1.1 Jumlah Rukun Warga (RW), Rukun Tetangga (RT), dan Kepala Keluarga (KK) Menurut Desa/Kelurahan di Kecamatan Sedati Tahun 2022

Desa/Kelurahan	Rukun Warga (RW)	Rukun Tetangga (RT)	Kepala Keluarga (KK)
(1)	(2)	(3)	(4)
01. Kwangsari	13	25	1 517
02. Pepe	45	90	4 358
03. Buncitan	11	25	1 667
04. Kalanganyar	6	23	1 768
05. Tambak Cemandi	4	16	1 161
06. Gisik Cemandi	4	13	839
07. Cemandi	5	25	1 962
08. Pulungan	2	15	988
09. Betro	9	24	2 193
10. Sedati Agung	4	24	2 227
11. Sedati Gede	12	32	3 685
12. Pabean	23	80	5 126
13. Semampir	6	12	1 072
14. Pranti	5	14	924
15. Segoro Tambak	2	6	619
16. Banjar Kemuning	4	9	640
Kecamatan Sedati	155	433	30 746

Catatan ...
 Sumber Dinas Kependudukan dan Pencatatan Sipil Kabupaten Sidoarjo
 Kantor Kecamatan Sedati

2.2 SUMBER DAYA MANUSIA

Tabel 2.1.2 Jumlah Pegawai Negeri Sipil Pemerintah Daerah Kecamatan Sedati Menurut Tingkat Kepegangatan dan Jenis Kelamin Tahun 2021-2022

Pangkat/Golongan/Ruang	2021		Jumlah
	Laki-Laki	Perempuan	
(1)	(2)	(3)	(4)
Golongan I			
1. I/A (Juru Muda)	-	-	-
2. I/B (Juru Muda Tingkat I)	-	-	-
3. I/C (Juru)	-	-	-
4. I/D (Juru Tingkat I)	-	-	-
Golongan II			
5. II/A (Pengatur Muda)	-	-	-
6. II/B (Pengatur Muda Tingkat I)	1	2	3
7. II/C (Pengatur)	-	3	3
8. II/D (Pengatur Tingkat I)	2	2	9
Golongan III			
9. III/A (Penata Muda)	-	-	-
10. III/B (Penata Muda Tingkat I)	3	2	5
11. III/C (Penata)	2	-	2
12. III/D (Penata Tingkat I)	3	1	4
Golongan IV			
13. IV/A (Pembina)	-	-	-
14. IV/B (Pembina Tingkat I)	1	-	1
15. IV/C (Pembina Utama Muda)	-	-	-
16. IV/E (Pembina Utama)	-	-	-

Lanjutan Tabel 2.2.1

Pangkat/Golongan/Ruang	2022		Jumlah
	Laki-Laki	Perempuan	
(1)	(5)	(6)	(7)
Golongan I			
1. I/A (Juru Muda)	-	-	-
2. I/B (Juru Muda Tingkat I)	-	-	-
3. I/C (Juru)	-	-	-
4. I/D (Juru Tingkat I)	-	-	-
Golongan II			
5. II/A (Pengatur Muda)	-	-	-
6. II/B (Pengatur Muda Tingkat I)	-	-	-
7. II/C (Pengatur)	1	4	5
8. II/D (Pengatur Tingkat I)	3	-	3
Golongan III			
9. III/A (Penata Muda)	3	2	5
10. III/B (Penata Muda Tingkat I)	3	2	5
11. III/C (Penata)	1	1	2
12. III/D (Penata Tingkat I)	2	1	3
Golongan IV			
13. IV/A (Pembina)	-	-	-
14. IV/B (Pembina Tingkat I)	1	-	1
15. IV/C (Pembina Utama Muda)	-	-	-
16. IV/E (Pembina Utama)	-	-	-

Catatan

...

Sumber

Kantor Kecamatan Sedati

Tabel 2.2.1**Jumlah Pegawai Negeri Sipil Pemerintah Daerah
Kecamatan Sedati Menurut Tingkat Pendidikan dan Jenis
Kelamin Tahun 2022**

Tingkat Pendidikan	2021		Jumlah
	Laki-Laki	Perempuan	
(1)	(2)	(3)	(4)
01. Sekolah Dasar (SD)	-	-	-
02. SMP/Sederajat	-	-	-
03. SMA/Sederajat	11	4	15
04. Diploma I, II/Akta I, II	-	5	5
05. Diploma III/Akta III/ Sarjana Muda	5	1	6
06. Tingkat Sarjana/ Master/Doktor	1	-	1
Jumlah	17	10	27

Lanjutan Tabel 2.2.2

Tingkat Pendidikan	2022		
	Laki-Laki	Perempuan	Jumlah
(1)	(5)	(6)	(7)
01. Sekolah Dasar (SD)	-	-	-
02. SMP/Sederajat	-	-	-
03. SMA/Sederajat	9	4	13
04. Diploma I, II/Akta I, II	-	4	4
05. Diploma III/Akta III/ Sarjana Muda	4	2	6
06. Tingkat Sarjana/ Master/Doktor	1	-	1
Jumlah	14	10	24

Catatan ...
 Sumber Kantor Kecamatan Sedati

3

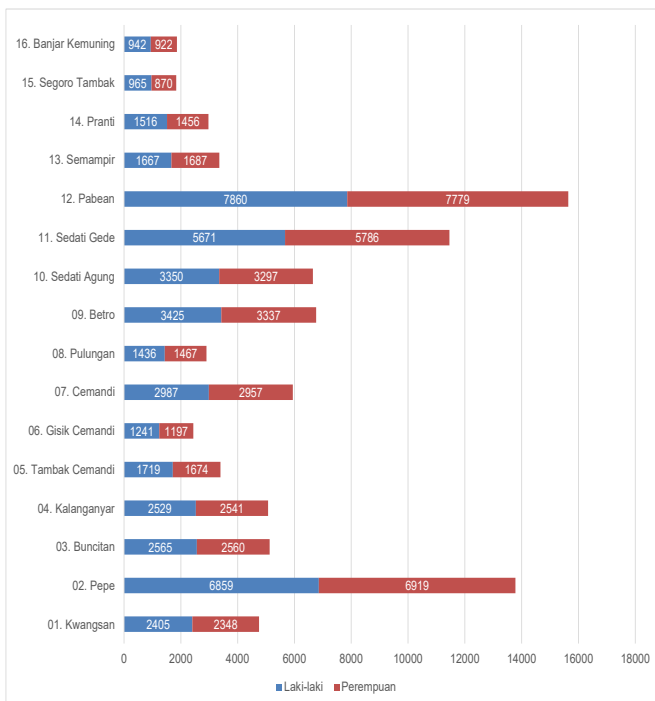


PENDUDUK DAN MIGRASI



Gambar

3.1 Jumlah Penduduk menurut Desa/Kelurahan dan Jenis Kelamin Hasil Registrasi Penduduk Desember Tahun 2022



Sumber: Dinas Kependudukan dan Pencatatan Sipil Kabupaten Sidoarjo

Tabel 3.1**Jumlah Penduduk menurut Jenis Kelamin Hasil Registrasi Penduduk Desember Tahun 2022**

Desa/Kelurahan	Penduduk		
	Laki-Laki	Perempuan	Jumlah
(1)	(2)	(3)	(4)
01. Kwangsari	2 405	2 348	4 753
02. Pepe	6 859	6 919	13 778
03. Buncitan	2 565	2 560	5 125
04. Kalanganyar	2 529	2 541	5 070
05. Tambak Cemandi	1 719	1 674	3 393
06. Gisik Cemandi	1 241	1 197	2 438
07. Cemandi	2 987	2 957	5 944
08. Pulungan	1 436	1 467	2 903
09. Betro	3 425	3 337	6 762
10. Sedati Agung	3 350	3 297	6 647
11. Sedati Gede	5 671	5 786	11 457
12. Pabean	7 860	7 779	15 639
13. Semampir	1 667	1 687	3 354
14. Pranti	1 516	1 456	2 972
15. Segoro Tambak	965	870	1 835
16. Banjar Kemuning	942	922	1 864
Kecamatan Sedati	47 137	46 797	93 934

Lanjutan Tabel 3.1

Desa/Kelurahan	Persentase Penduduk	Kepadatan Penduduk (per Km ²)	Rasio Jenis Kelamin Penduduk
(1)	(5)	(6)	(7)
01. Kwangsari	5,06	2 024,97	102
02. Pepe	14,67	1 378,89	99
03. Buncitan	5,46	2 811,76	100
04. Kalanganyar	5,40	1 85,71	100
05. Tambak Cemandi	3,61	765,53	103
06. Gisik Cemandi	2,60	1 630,88	104
07. Cemandi	6,33	1 183,52	101
08. Pulungan	3,09	7 379,26	98
09. Betro	7,20	3 763,99	103
10. Sedati Agung	7,08	3 379,43	102
11. Sedati Gede	12,20	6 720,83	98
12. Pabean	16,65	6 412,05	101
13. Semampir	3,57	2 283,65	99
14. Pranti	3,16	902,96	104
15. Segoro Tambak	1,95	219,68	111
16. Banjar Kemuning	1,98	332,90	102
Kecamatan Sedati	100,00	1 182,67	101

Catatan: ...

Sumber: Dinas Kependudukan dan Pencatatan Sipil Kabupaten Sidoarjo

Tabel 3.2**Jumlah Kepala Keluarga menurut Jenis Kelamin di Hasil Registrasi Penduduk Desember Tahun 2022**

Desa/Kelurahan	Jenis Kelamin/Sex		
	Laki-Laki	Perempuan	Jumlah
(1)	(2)	(3)	(4)
01. Kwangsari	1 280	237	1 517
02. Pepe	3 595	763	4 358
03. Buncitan	1 354	313	1 667
04. Kalanganyar	1 362	406	1 768
05. Tambak Cemandi	949	212	1 161
06. Gisir Cemandi	672	167	839
07. Cemandi	1 606	356	1 962
08. Pulungan	723	265	988
09. Betro	1 810	383	2 193
10. Sedati Agung	1 765	462	2 227
11. Sedati Gede	2 988	697	3 685
12. Pabean	4 119	1 007	5 126
13. Semampir	875	197	1 072
14. Pranti	776	148	924
15. Segoro Tambak	517	102	619
16. Banjar Kemuning	508	132	640
Kecamatan Sedati	24 899	5 847	30 746

Catatan: ...

Sumber: Dinas Kependudukan dan Pencatatan Sipil Kabupaten Sidoarjo

Tabel 3.3**Jumlah Penduduk menurut Agama yang Dianut Hasil Registrasi Penduduk Desember Tahun 2022**

Desa/Kelurahan	Agama			
	Islam	Kristen	Katolik	Hindu
(1)	(2)	(3)	(4)	(5)
01. Kwangsansan	4 643	81	27	-
02. Pepe	12 435	867	389	53
03. Buncitan	4 918	152	34	8
04. Kalanganyar	5 057	7	5	1
05. Tambak Cemandi	3 369	22	2	-
06. Gisik Cemandi	2 438	-	-	-
07. Cemandi	5 756	123	48	17
08. Pulungan	2 583	249	52	15
09. Betro	6 438	238	57	13
10. Sedati Agung	6 320	208	74	25
11. Sedati Gede	11 149	195	97	15
12. Pabean	14 258	915	393	48
13. Semampir	3 209	96	31	11
14. Pranti	2 923	29	20	-
15. Segoro Tambak	1 809	19	7	-
16. Banjar Kemuning	1 854	10	-	-
Kecamatan Sedati	89 159	3 211	1 236	206

Lanjutan Tabel 3.3

Desa/Kelurahan	Agama		
	Budha	Konghucu	Kepercayaan
(1)	(6)	(7)	(8)
01. Kwangan	2	-	-
02. Pepe	34	-	-
03. Buncitan	13	-	-
04. Kalanganyar	-	-	-
05. Tambak Cemandi	-	-	-
06. Gisik Cemandi	-	-	-
07. Cemandi	-	-	-
08. Pulungan	4	-	-
09. Betro	16	-	-
10. Sedati Agung	19	-	1
11. Sedati Gede	1	-	-
12. Pabean	25	-	-
13. Semampir	7	-	-
14. Pranti	-	-	-
15. Segoro Tambak	-	-	-
16. Banjar Kemuning	-	-	-
Kecamatan Sedati	121	0	1

Catatan: ...

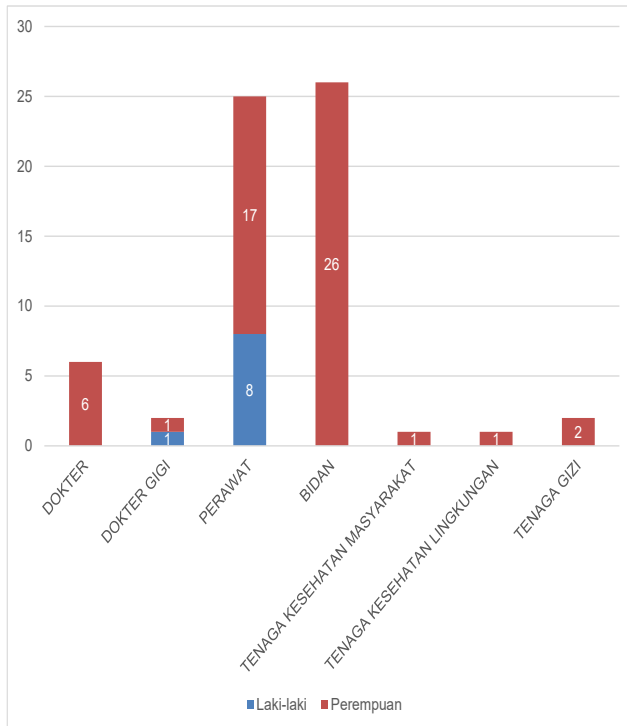
Sumber: Dinas Kependudukan dan Pencatatan Sipil Kabupaten Sidoarjo

4

SOSIAL DAN KESEJAHTERAAN



Gambar 4.1 Jumlah Tenaga Kesehatan menurut Jenisnya di Kecamatan Sedati Tahun 2022



Sumber: Publikasi Profil Kesehatan Kabupaten Sidoarjo Tahun 2022

4.1 PENDIDIKAN

Tabel 4.1.1 Banyaknya Sekolah, Bilik, Kelas, Guru, dan Murid Taman Kanak-Kanak Swasta Menurut Desa/Kelurahan di Kecamatan Sedati Tahun Ajaran 2022/2023

Desa/Kelurahan	Sekolah	Rombel	Kelas	Guru	Murid
(1)	(2)	(3)	(4)	(5)	(6)
01. Kwangsari	1	5	5	5	57
02. Pepe	5	20	21	24	356
03. Buncitan	1	5	4	5	67
04. Kalanganyar	1	4	4	3	49
05. Tambak Cemandi	1	3	3	3	44
06. Gisik Cemandi	1	4	3	4	79
07. Cemandi	-	-	-	-	-
08. Pulungan	1	6	3	6	108
09. Betro	2	9	10	10	147
10. Sedati Agung	2	6	4	9	78
11. Sedati Gede	3	21	20	22	368
12. Pabean	6	13	14	16	161
13. Semampir	1	3	3	4	58
14. Pranti	1	4	4	4	71
15. Segoro Tambak	1	2	2	2	40
16. Banjar Kemuning	1	2	2	2	42
Kecamatan Sedati	28	107	102	119	1725

Catatan:

...

Sumber:

Data Pokok Pendidikan Dasar dan Menengah (Dapodikdasmen), Kementerian Pendidikan dan Kebudayaan

Tabel 4.1.2**Banyaknya Sekolah, Bilik, Kelas, Guru, dan Murid Taman Kanak-Kanak Di Bawah Kementerian Agama Menurut Desa/Kelurahan di Kecamatan Sedati Tahun Ajaran 2022/2023**

Desa/Kelurahan	Sekolah	Rombel	Kelas	Guru	Murid
(1)	(2)	(3)	(4)	(5)	(6)
01. Kwangsari	3	-	8	25	310
02. Pepe	-	-	-	-	-
03. Buncitan	1	-	2	4	34
04. Kalanganyar	1	-	2	6	86
05. Tambak Cemandi	-	-	-	-	-
06. Gisik Cemandi	-	-	-	-	-
07. Cemandi	2	-	4	9	148
08. Pulungan	-	-	-	-	-
09. Betro	1	-	2	6	97
10. Sedati Agung	-	-	-	-	-
11. Sedati Gede	2	-	4	8	116
12. Pabean	1	-	2	9	53
13. Semampir	1	-	2	9	31
14. Pranti	-	-	-	-	-
15. Segoro Tambak	1	-	2	4	32
16. Banjar Kemuning	-	-	-	-	-
Kecamatan Sedati	13	-	28	80	907

Catatan: ...
Sumber: Kementerian Agama Kabupaten Sidoarjo

Tabel 4.1.3**Banyaknya Sekolah, Bilik, Kelas, Guru, dan Murid Sekolah Dasar/Sederajat Negeri Menurut Desa/Kelurahan di Kecamatan Sedati Tahun Ajaran 2022/2023**

Desa/Kelurahan	Sekolah	Rombel	Kelas	Guru	Murid
(1)	(2)	(3)	(4)	(5)	(6)
01. Kwangsari	1	12	8	18	395
02. Pepe	1	18	10	26	550
03. Buncitan	1	18	17	25	497
04. Kalanganyar	1	7	6	8	185
05. Tambak Cemandi	-	-	-	-	-
06. Gidik Cemandi	1	6	6	8	95
07. Cemandi	1	13	11	17	398
08. Pulungan	1	8	5	9	211
09. Betro	1	12	8	14	303
10. Sedati Agung	1	12	11	19	371
11. Sedati Gede	2	37	31	53	1143
12. Pabean	2	34	24	51	917
13. Semampir	1	8	8	11	227
14. Pranti	1	6	6	9	172
15. Segoro Tambak	1	6	6	8	84
16. Banjar Kemuning	1	6	6	6	89
Kecamatan Sedati	17	203	163	282	5 637

Catatan:

...

Sumber:

Data Pokok Pendidikan Dasar dan Menengah (Dapodikdasmen), Kementerian Pendidikan dan Kebudayaan

Tabel 4.1.4**Banyaknya Sekolah, Bilik, Kelas, Guru, dan Murid Sekolah Dasar/Sederajat Swasta Menurut Desa/Kelurahan di Kecamatan Sedati Tahun Ajaran 2022/2023**

Desa/Kelurahan	Sekolah	Rombel	Kelas	Guru	Murid
(1)	(2)	(3)	(4)	(5)	(6)
01. Kwangsari	-	-	-	-	-
02. Pepe	-	-	-	-	-
03. Buncitan	-	-	-	-	-
04. Kalanganyar	-	-	-	-	-
05. Tambak Cemandi	-	-	-	-	-
06. Gisik Cemandi	-	-	-	-	-
07. Cemandi	-	-	-	-	-
08. Pulungan	-	-	-	-	-
09. Betro	1	22	31	27	525
10. Sedati Agung	-	-	-	-	-
11. Sedati Gede	1	15	15	21	374
12. Pabean	1	9	10	15	145
13. Semampir	1	10	12	11	195
14. Pranti	-	-	-	-	-
15. Segoro Tambak	-	-	-	-	-
16. Banjar Kemuning	-	-	-	-	-
Kecamatan Sedati	4	56	68	74	1 239

Catatan: ...

Sumber: Data Pokok Pendidikan Dasar dan Menengah (Dapodikdasmen), Kementerian Pendidikan dan Kebudayaan

Tabel 4.1.5**Banyaknya Sekolah, Bilik, Kelas, Guru, dan Murid Sekolah Dasar/Sederajat Di Bawah Kementerian Agama Menurut Desa/Kelurahan di Kecamatan Sedati Tahun Ajaran 2022/2023**

Desa/Kelurahan	Sekolah	Rombel	Kelas	Guru	Murid
(1)	(2)	(3)	(4)	(5)	(6)
01. Kwangsan	1	-	12	14	317
02. Pepe	1	-	12	24	519
03. Buncitan	1	-	6	9	133
04. Kalanganyar	2	-	12	20	355
05. Tambak Cemandi	1	-	6	10	150
06. Gisik Cemandi	-	-	-	-	-
07. Cemandi	1	-	18	30	531
08. Pulungan	-	-	-	-	-
09. Betro	1	-	6	17	189
10. Sedati Agung	-	-	-	-	-
11. Sedati Gede	1	-	6	16	350
12. Pabean	1	-	20	29	605
13. Semampir	-	-	-	-	-
14. Pranti	1	-	6	9	159
15. Segoro Tambak	1	-	6	9	101
16. Banjar Kemuning	1	-	6	11	114
Kecamatan Sedati	13	-	116	198	3 523

Catatan: ...

Sumber: Kementerian Agama Kabupaten Sidoarjo

Tabel 4.1.6**Banyaknya Sekolah, Bilik, Kelas, Guru, dan Murid Sekolah Menengah Pertama/Sederajat Negeri Menurut Desa/Kelurahan di Kecamatan Sedati Tahun Ajaran 2022/2023**

Desa/Kelurahan	Sekolah	Rombel	Kelas	Guru	Murid
(1)	(2)	(3)	(4)	(5)	(6)
01. Kwangsari	-	-	-	-	-
02. Pepe	-	-	-	-	-
03. Buncitan	-	-	-	-	-
04. Kalanganyar	-	-	-	-	-
05. Tambak Cemandi	-	-	-	-	-
06. Gisik Cemandi	-	-	-	-	-
07. Cemandi	1	30	30	46	962
08. Pulungan	-	-	-	-	-
09. Betro	1	32	32	53	1 111
10. Sedati Agung	-	-	-	-	-
11. Sedati Gede	-	-	-	-	-
12. Pabean	-	-	-	-	-
13. Semampir	-	-	-	-	-
14. Pranti	-	-	-	-	-
15. Segoro Tambak	-	-	-	-	-
16. Banjar Kemuning	-	-	-	-	-
Kecamatan Sedati	2	62	62	99	2 073

Catatan:

...

Sumber:

Data Pokok Pendidikan Dasar dan Menengah (Dapodikdasmen), Kementerian Pendidikan dan Kebudayaan

Tabel 4.1.7**Banyaknya Sekolah, Bilik, Kelas, Guru, dan Murid Sekolah Menengah Pertama/Sederajat Swasta Menurut Desa/Kelurahan di Kecamatan Sedati Tahun Ajaran 2022/2023**

Desa/Kelurahan	Sekolah	Rombel	Kelas	Guru	Murid
(1)	(2)	(3)	(4)	(5)	(6)
01. Kwangsari	-	-	-	-	-
02. Pepe	2	7	7	13	133
03. Buncitan	-	-	-	-	-
04. Kalanganyar	-	-	-	-	-
05. Tambak Cemandi	-	-	-	-	-
06. Gisik Cemandi	-	-	-	-	-
07. Cemandi	-	-	-	-	-
08. Pulungan	-	-	-	-	-
09. Betro	3	29	40	56	891
10. Sedati Agung	1	6	7	9	195
11. Sedati Gede	1	9	10	17	265
12. Pabean	-	-	-	-	-
13. Semampir	-	-	-	-	-
14. Pranti	-	-	-	-	-
15. Segoro Tambak	-	-	-	-	-
16. Banjar Kemuning	-	-	-	-	-
Kecamatan Sedati	7	51	64	95	1 484

Catatan:

...

Sumber:

Data Pokok Pendidikan Dasar dan Menengah (Dapodikdasmen), Kementerian Pendidikan dan Kebudayaan

Tabel 4.1.8**Banyaknya Sekolah, Bilik, Kelas, Guru, dan Murid Sekolah Menengah Pertama/Sederajat Di Bawah Kementerian Agama Menurut Desa/Kelurahan di Kecamatan Sedati Tahun Ajaran 2022/2023**

Desa/Kelurahan	Sekolah	Rombel	Kelas	Guru	Murid
(1)	(2)	(3)	(4)	(5)	(6)
01. Kwangsari	-	-	-	-	-
02. Pepe	-	-	-	-	-
03. Buncitan	-	-	-	-	-
04. Kalanganyar	1	-	12	40	361
05. Tambak Cemandi	-	-	-	-	-
06. Gisik Cemandi	-	-	-	-	-
07. Cemandi	-	-	-	-	-
08. Pulungan	-	-	-	-	-
09. Betro	-	-	-	-	-
10. Sedati Agung	-	-	-	-	-
11. Sedati Gede	-	-	-	-	-
12. Pabean	-	-	-	-	-
13. Semampir	-	-	-	-	-
14. Pranti	-	-	-	-	-
15. Segoro Tambak	-	-	-	-	-
16. Banjar Kemuning	-	-	-	-	-
Kecamatan Sedati	1	-	12	40	361

Catatan: ...
Sumber: Kementerian Agama Kabupaten Sidoarjo

Tabel 4.1.9**Banyaknya Sekolah, Bilik, Kelas, Guru, dan Murid Sekolah Menengah Atas/Sederajat Negeri di Kecamatan Sedati Tahun Ajaran 2022/2023**

Desa/Kelurahan	Sekolah	Rombel	Kelas	Guru	Murid
(1)	(2)	(3)	(4)	(5)	(6)
01. Kwangsari	-	-	-	-	-
02. Pepe	-	-	-	-	-
03. Buncitan	-	-	-	-	-
04. Kalanganyar	-	-	-	-	-
05. Tambak Cemandi	-	-	-	-	-
06. Gisik Cemandi	-	-	-	-	-
07. Cemandi	-	-	-	-	-
08. Pulungan	-	-	-	-	-
09. Betro	-	-	-	-	-
10. Sedati Agung	-	-	-	-	-
11. Sedati Gede	-	-	-	-	-
12. Pabean	-	-	-	-	-
13. Semampir	-	-	-	-	-
14. Pranti	-	-	-	-	-
15. Segoro Tambak	-	-	-	-	-
16. Banjar Kemuning	-	-	-	-	-
Kecamatan Sedati	-	-	-	-	-

Catatan:

...

Sumber:

Data Pokok Pendidikan Dasar dan Menengah (Dapodikdasmen), Kementerian Pendidikan dan Kebudayaan

Tabel 4.1.10**Banyaknya Sekolah, Bilik, Kelas, Guru, dan Murid Sekolah Menengah Atas/Sederajat Swasta di Kecamatan Sedati Tahun Ajaran 2022/2023**

Desa/Kelurahan	Sekolah	Rombel	Kelas	Guru	Murid
(1)	(2)	(3)	(4)	(5)	(6)
01. Kwangsari	-	-	-	-	-
02. Pepe	-	-	-	-	-
03. Buncitan	-	-	-	-	-
04. Kalanganyar	-	-	-	-	-
05. Tambak Cemandi	-	-	-	-	-
06. Gisik Cemandi	-	-	-	-	-
07. Cemandi	-	-	-	-	-
08. Pulungan	-	-	-	-	-
09. Betro	1	11	13	19	363
10. Sedati Agung	-	-	-	-	-
11. Sedati Gede	2	9	12	18	116
12. Pabean	-	-	-	-	-
13. Semampir	-	-	-	-	-
14. Pranti	-	-	-	-	-
15. Segoro Tambak	-	-	-	-	-
16. Banjar Kemuning	-	-	-	-	-
Kecamatan Sedati	3	20	25	37	479

Catatan:

...

Sumber:

Data Pokok Pendidikan Dasar dan Menengah (Dapodikdasmen), Kementerian Pendidikan dan Kebudayaan

Tabel 4.1.11**Banyaknya Sekolah, Bilik, Kelas, Guru, dan Murid Sekolah Menengah Atas/Sederajat di Bawah Kementerian Agama di Kecamatan Sedati Tahun Ajaran 2022/2023**

Desa/Kelurahan	Sekolah	Rombel	Kelas	Guru	Murid
(1)	(2)	(3)	(4)	(5)	(6)
01. Kwangan	-	-	-	-	-
02. Pepe	-	-	-	-	-
03. Buncitan	-	-	-	-	-
04. Kalanganyar	1	-	9	25	279
05. Tambak Cemandi	-	-	-	-	-
06. Gisik Cemandi	-	-	-	-	-
07. Cemandi	-	-	-	-	-
08. Pulungan	-	-	-	-	-
09. Betro	-	-	-	-	-
10. Sedati Agung	-	-	-	-	-
11. Sedati Gede	-	-	-	-	-
12. Pabean	-	-	-	-	-
13. Semampir	-	-	-	-	-
14. Pranti	-	-	-	-	-
15. Segoro Tambak	-	-	-	-	-
16. Banjar Kemuning	-	-	-	-	-
Kecamatan Sedati	1	-	9	25	279

Catatan:

...

Sumber:

Kementerian Agama Kabupaten Sidoarjo

Tabel 4.1.12**Banyaknya Sekolah, Bilik, Kelas, Guru, dan Murid Sekolah Menengah Kejuruan/Sederajat Negeri di Kecamatan Sedati Tahun Ajaran 2022/2023**

Desa/Kelurahan	Sekolah	Rombel	Kelas	Guru	Murid
(1)	(2)	(3)	(4)	(5)	(6)
01. Kwangsari	-	-	-	-	-
02. Pepe	-	-	-	-	-
03. Buncitan	-	-	-	-	-
04. Kalanganyar	-	-	-	-	-
05. Tambak Cemandi	-	-	-	-	-
06. Gisik Cemandi	-	-	-	-	-
07. Cemandi	-	-	-	-	-
08. Pulungan	-	-	-	-	-
09. Betro	-	-	-	-	-
10. Sedati Agung	-	-	-	-	-
11. Sedati Gede	-	-	-	-	-
12. Pabean	-	-	-	-	-
13. Semampir	-	-	-	-	-
14. Pranti	-	-	-	-	-
15. Segoro Tambak	-	-	-	-	-
16. Banjar Kemuning	-	-	-	-	-
Kecamatan Sedati	-	-	-	-	-

Catatan: ...

Sumber: Data Pokok Pendidikan Dasar dan Menengah (Dapodikdasmen), Kementerian Pendidikan dan Kebudayaan

Tabel 4.1.13**Banyaknya Sekolah, Bilik, Kelas, Guru, dan Murid Sekolah Menengah Kejuruan/Sederajat Swasta di Kecamatan Sedati Tahun Ajaran 2022/2023**

Desa/Kelurahan	Sekolah	Rombel	Kelas	Guru	Murid
(1)	(2)	(3)	(4)	(5)	(6)
01. Kwangsari	-	-	-	-	-
02. Pepe	-	-	-	-	-
03. Buncitan	-	-	-	-	-
04. Kalanganyar	-	-	-	-	-
05. Tambak Cemandi	-	-	-	-	-
06. Gisik Cemandi	-	-	-	-	-
07. Cemandi	-	-	-	-	-
08. Pulungan	-	-	-	-	-
09. Betro	1	29	24	37	817
10. Sedati Agung	-	-	-	-	-
11. Sedati Gede	-	-	-	-	-
12. Pabean	1	26	35	35	1022
13. Semampir	-	-	-	-	-
14. Pranti	-	-	-	-	-
15. Segoro Tambak	-	-	-	-	-
16. Banjar Kemuning	-	-	-	-	-
Kecamatan Sedati	2	55	59	72	1 839

Catatan:

...

Sumber:

Data Pokok Pendidikan Dasar dan Menengah (Dapodikdasmn), Kementerian Pendidikan dan Kebudayaan

4.2 KESEHATAN

Tabel 4.2.1 Sarana Kesehatan Menurut Desa/Kelurahan di Kecamatan Sedati Tahun 2022

Desa/Kelurahan	Rumah Sakit	Rumah Sakit Bersalin	Poliklinik	Klinik Bersalin
(1)	(2)	(3)	(4)	(5)
01. Kwangsari	-	-	-	-
02. Pepe	-	-	-	-
03. Buncitan	-	-	-	-
04. Kalanganyar	-	-	-	-
05. Tambak Cemandi	-	-	-	-
06. Gisik Cemandi	-	-	-	-
07. Cemandi	-	-	1	-
08. Pulungan	-	-	-	-
09. Betro	1	-	3	1
10. Sedati Agung	-	-	3	-
11. Sedati Gede	1	-	-	-
12. Pabean	-	-	1	-
13. Semampir	-	-	-	-
14. Pranti	-	-	-	-
15. Segoro Tambak	-	-	-	-
16. Banjar Kemuning	-	-	-	-
Kecamatan Sedati	2	-	8	1

Lanjutan Tabel 4.2.1

Desa/Kelurahan	Puskesmas	Puskesmas Pembantu	Apotek	Posyandu
(1)	(6)	(7)	(8)	(9)
01. Kwangsan	-	-	1	7
02. Pepe	-	-	1	14
03. Buncitan	-	-	2	5
04. Kalanganyar	-	1	-	5
05. Tambak Cemandi	-	-	-	3
06. Gisik Cemandi	-	-	-	3
07. Cemandi	-	-	-	8
08. Pulungan	-	-	-	2
09. Betro	1	-	4	5
10. Sedati Agung	-	-	1	5
11. Sedati Gede	-	-	3	7
12. Pabean	-	1	2	14
13. Semampir	-	-	1	4
14. Pranti	-	-	-	2
15. Segoro Tambak	-	-	-	2
16. Banjar Kemuning	-	-	-	2
Kecamatan Sedati	1	2	15	87

Catatan:

...

Sumber:

Kantor Kecamatan Sedati

4.2.2

Banyaknya Tenaga Medis dan Paramedis di Puskesmas Menurut Jenis Kelamin di Kecamatan Sedati Tahun 2022

Jenis Paramedis	Laki-laki	Perempuan	Jumlah
(1)	(2)	(3)	(4)
01. DOKTER	-	6	6
02. DOKTER GIGI	1	1	2
03. PERAWAT	8	17	25
04. BIDAN	-	26	26
05. TENAGA KESEHATAN MASYARAKAT	-	1	1
06. TENAGA KESEHATAN LINGKUNGAN	-	1	1
07. TENAGA GIZI	-	2	2
Jumlah	9	54	63

Catatan:

...

Sumber:

Publikasi Profil Kesehatan 2022, Dinas Kesehatan Kabupaten Sidoarjo

4.3 SOSIAL

Tabel 4.3.1 Jumlah Tindak Kejahatan menurut Jenis Tindak Pidana di Kecamatan Sedati Tahun 2021-2022


Jenis Pidana	2021		2022	
	Lapor	Selesai	Lapor	Selesai
(1)	(2)	(3)	(4)	(5)
01. Pembunuhan	-	-	-	-
02. Penganiayaan Berat	-	-	-	-
03. Penganiayaan Ringan	10	7	1	5
04. Penculikan	-	-	-	-
05. Pencurian	16	10	11	5
06. Perkosaan	-	-	-	-
07. Pembakaran	-	-	-	-
08. Narkotika dan Psikotropika	0	0	0	0
09. Mata Uang / Upal	-	-	-	-
10. Senpi / Handak/Sajam	-	-	-	-
11. Pemerasan/Pengancaman	-	-	-	-
12. Perkelahian	1	0	1	1
13. Keterangan Palsu	-	-	-	-
14. KDRT	2	1	-	-
15. Perjudian	1	1	5	2
16. Perzinahan	-	1	1	1
17. Cabul	-	-	-	-
18. Penadah	-	-	-	-
19. Pengrusakan	-	1	-	-
20. Penipuan	4	5	1	-
21. Penggelapan	2	3	-	-
22. Penyuapan	-	-	-	-

Lanjutan Tabel 4.3.1

Jenis Pidana	2021		2022	
	Lapor	Selesai	Lapor	Selesai
(1)	(2)	(3)	(4)	(5)
23. Perbuatan Tidak Menyenangkan	-	-	-	-
24. Penyerobotan Tanah	-	-	-	-
25. Penghinaan/ Fitnah	-	-	-	-
26. Pemalsuan Surat	1	-	-	1
27. Pencemaran Nama Baik	-	-	-	-
28. Kejahatan pada wanita dan anak	0	0	0	0
29. Korupsi	-	-	-	-
30. Fidusia	-	-	-	-
31. Tempati Rumah Tanpa Hal	-	-	-	-
32. Lingkungan	0	0	0	0
33. Miras	46	46	26	26
34. WTS / Premanisme	35	35	10	10
35. Masuk Pekarangan Tidak Izin	-	-	-	-
36. Kejahatan Terhadap Kesopanan	-	-	-	-
37. UU ITE	-	-	6	-
38. Lainnya	-	-	0	0
Jumlah	118	110	62	51

Catatan: ...
 Sumber: Kepolisian Resor Kota Sidoarjo

5

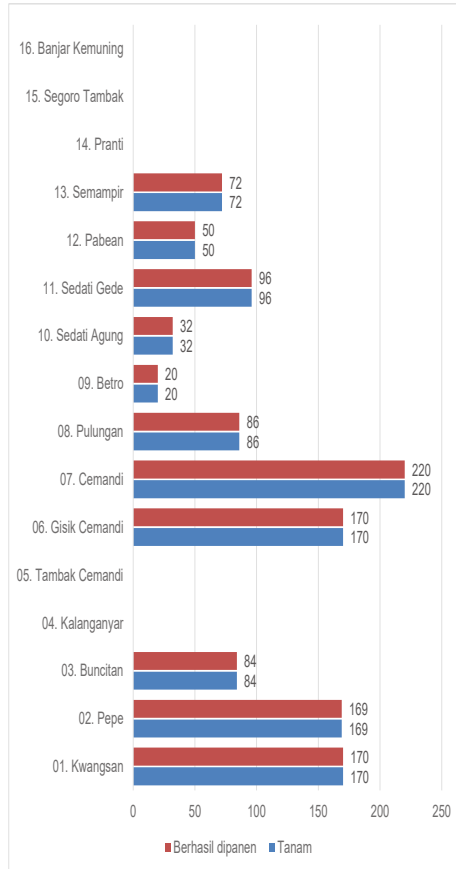


PERTANIAN, KEHUTANAN, PETERNAKAN, DAN PERIKANAN



Gambar 5.1

Luas Tanam dan Luas Panen Padi Menurut Desa/Kelurahan di Kecamatan Sedati (Ha) Tahun 2022



Sumber: Kantor Kecamatan Sedati

Tabel 5.1**Luas Panen Tanaman Sayuran dan Buah-buahan Semusim Menurut Jenisnya (Ha) di Kecamatan Sedati Tahun 2021–2022**

Jenis Tanaman	2021	2022
(1)	(2)	(3)
01. Bawang Daun	-	-
02. Bawang Merah	-	-
03. Bawang Putih	-	-
04. Bayam	-	-
05. Blewah	-	-
06. Buncis	-	-
07. Cabai Rawit	-	-
08. Cabai Besar	-	-
09. Cabai Keriting	-	-
10. Kacang Panjang	-	-
11. Kacang Merah	-	-
12. Kacang Tanah	-	-
13. Kedelai	-	-
14. Kangkung	-	-
15. Kembang Kol	-	-
16. Kentang	-	-
17. Ketimun	-	-
18. Kubis	-	-
19. Labu Siam	-	-
20. Lobak	-	-
21. Melon	20	20
22. Petsai/Sawi	-	-
23. Semangka	-	-
24. Terung	-	-
25. Tomat	-	-

Lanjutan Tabel 5.1

Jenis Tanaman	2021	2022
(1)	(2)	(3)
26. Timun Mas	-	-
27. Wortel	-	-
28. Jamur Tiram	-	-
29. Jamur Lainnya	-	-
Jumlah	20	20

Catatan:

...

Sumber:

BPS, Statistik Pertanian Hortikultura SPH-SBS

Tabel 5.2**Produksi Tanaman Sayuran dan Buah-buahan Semusim Menurut Jenisnya (kuintal) di Kecamatan Sedati Tahun 2021-2022**

Jenis Tanaman	2021	2022
(1)	(2)	(3)
01. Bawang Daun	-	-
02. Bawang Merah	-	-
03. Bawang Putih	-	-
04. Bayam	-	-
05. Blewah	-	-
06. Buncis	-	-
07. Cabai Rawit	-	-
08. Cabai Besar	-	-
09. Cabai Keriting	-	-
10. Kacang Panjang	-	-
11. Kacang Merah	-	-
12. Kacang Tanah	-	-
13. Kedelai	-	-
14. Kangkung	-	-
15. Kembang Kol	-	-
16. Kentang	-	-
17. Ketimun	-	-
18. Kubis	-	-
19. Labu Siam	-	-
20. Lobak	-	-
21. Melon	480	120
22. Petsai/Sawi	-	-
23. Semangka	-	-
24. Terung	-	-
25. Tomat	-	-
26. Timun Mas	-	-

Lanjutan Tabel/*Continued Table 5.2*

Jenis Tanaman	2021	2022
(1)	(2)	(3)
27. Wortel	-	-
28. Jamur Tiram	-	-
29. Jamur Lainnya	-	-
Jumlah	480	120

Catatan: ...
 Sumber: BPS, Statistik Pertanian Hortikultura SPH-SBS

Tabel 5.3**Luas Panen Tanaman Biofarmaka Menurut Jenisnya di (m²) Kecamatan Sedati Tahun 2021-2022**

Jenis Tanaman	2021	2022
(1)	(2)	(3)
01. Jahe	-	-
02. Laos	-	-
03. Kencur	-	-
04. Kunyit	-	-
05. Lempuyang	-	-
06. Temulawak	-	-
07. Temuireng	-	-
08. Temukunci	-	-
09. Drigo	-	-
10. Kapulaga	-	-
11. Mengkudu/Pace	-	-
12. Mahkota Dewa	-	-
13. Kejibeling	-	-
14. Sambiloto	-	-
15. Lidah Buaya	-	-
16. Serai	-	-
17. Jeruk Nipis	-	-
Jumlah	-	-

Catatan: ...

Sumber: BPS, Statistik Pertanian Hortikultura SPH-SBS

Tabel 5.4**Produksi Tanaman Biofarmaka Menurut Jenisnya (kg) di Kecamatan Sedati Tahun 2021-2022**

Jenis Tanaman	2021	2022
(1)	(2)	(3)
01. Jahe	-	-
02. Laos	-	-
03. Kencur	-	-
04. Kunyit	-	-
05. Lempuyang	-	-
06. Temulawak	-	-
07. Temuireng	-	-
08. Temukunci	-	-
09. Drigo	-	-
10. Kapulaga	-	-
11. Mengkudu/Pace	-	-
12. Mahkota Dewa	-	-
13. Kejibeling	-	-
14. Sambilotto	-	-
15. Lidah Buaya	-	-
16. Serai	-	-
17. Jeruk Nipis	-	-
Jumlah	-	-

Catatan:

...

Sumber:

BPS, Statistik Pertanian Hortikultura SPH-SBS

Tabel 5.5**Luas Panen Tanaman Hias Menurut Jenisnya (m²) di Kecamatan Sedati Tahun 2021-2022**

Jenis Tanaman	2021	2022
(1)	(2)	(3)
01. Anggrek Potong	-	-
02. Bunga Anthurium	-	-
03. Anyelir	-	-
04. Garbera/Herbas	-	-
05. Gladiol	-	-
06. Heliconia/Pisang-Pisangan	-	-
07. Krisan	-	-
08. Mawar	-	-
09. Sedap Malam	-	-
10. Melati	-	-
11. Palem	-	-
12. Anggrek	-	-
13. Pakis	-	-
Jumlah	-	-

Catatan: ...

Sumber: BPS, Statistik Pertanian Hortikultura SPH-SBS

Tabel 5.6**Produksi Tanaman Hias Menurut Jenisnya (tangkai) di Kecamatan Sedati Tahun 2021-2022**

Jenis Tanaman	2021	2022
(1)	(2)	(3)
01. Anggrek Potong	-	-
02. Bunga Anthurium	-	-
03. Anyelir	-	-
04. Garbera/Herbas	-	-
05. Gladiol	-	-
06. Heliconia/Pisang-Pisangan	-	-
07. Krisan	-	-
08. Mawar	-	-
09. Sedap Malam	-	-
10. Melati	-	-
11. Palem	-	-
12. Anggrek	-	-
13. Pakis	-	-
Jumlah	-	-

Catatan: ...

Sumber: BPS, Statistik Pertanian Hortikultura SPH-SBS

Tabel 5.7

Produksi Buah-Buahan dan Sayuran Tahunan Menurut Jenisnya (kuintal) di Kecamatan Sedati Tahun 2021-2022

Jenis Tanaman	2021	2022
(1)	(2)	(3)
01. Alpukat	-	-
02. Belimbing	-	-
03. Duku/Langsat/Kokosan	-	-
04. Jambu Biji	-	-
05. Jambu Air	-	-
06. Jeruk Siam/Kepron	-	-
07. Mangga	-	-
08. Manggis	-	-
09. Nangka/Cempedak	-	-
10. Nenas	-	-
11. Pepaya	-	-
12. Pisang	-	-
13. Rambutan	-	-
14. Salak	-	-
15. Sawo	-	-
16. Sirsak	-	-
17. Sukun	-	-
18. Apel	-	-
19. Lengkeng	-	-
20. Jeruk Lemon	-	-
21. Melinjo	-	-
22. Durian	-	-
Jumlah	-	-

Catatan:

...

Sumber:

BPS, Statistik Pertanian Hortikultura SPH-SBS

Tabel 5.8**Luas Tanam dan Luas Panen Padi (Ha) Menurut Desa/
Kelurahan di Kecamatan Sedati Tahun 2022**

Desa/Kelurahan	Tanam	Berhasil dipanen	Puso/ tidak berhasil
(1)	(2)	(3)	(4)
01. Kwangan	170	170	-
02. Pepe	169	169	-
03. Buncitan	84	84	-
04. Kalanganyar	-	-	-
05. Tambak Cemandi	-	-	-
06. Gisik Cemandi	170	170	-
07. Cemandi	220	220	-
08. Pulungan	86	86	-
09. Betro	20	20	-
10. Sedati Agung	32	32	-
11. Sedati Gede	96	96	-
12. Pabean	50	50	-
13. Semampir	72	72	-
14. Pranti	-	-	-
15. Segoro Tambak	-	-	-
16. Banjar Kemuning	-	-	-
Kecamatan Sedati	1 169	1 169	-

Catatan: ...
Sumber: Kantor Kecamatan Sedati

Tabel 5.9

**Luas Tanam dan Luas Panen Palawija (Ha) Menurut Desa/
Kelurahan di Kecamatan Sedati Tahun 2022**

Desa/Kelurahan	Kedelai		Kacang Hijau	
	Tanam	Dipanen	Tanam	Dipanen
(1)	(2)	(3)	(4)	(5)
01. Medaeng	-	-	-	-
02. Pepelegi	-	-	-	-
03. Waru	-	-	-	-
04. Kureksari	-	-	-	-
05. Ngingas	-	-	-	-
06. Tropodo	-	-	-	-
07. Tambak Sawah	-	-	-	-
08. Tambak Rejo	-	-	-	-
09. Tambak Oso	-	-	-	-
10. Tambak Sumur	-	-	-	-
11. Wadungasri	-	-	-	-
12. Berbek	-	-	-	-
13. Kepuh Kiriman	-	-	-	-
14. Wedoro	-	-	-	-
15. Janti	-	-	-	-
16. Kedungrejo	-	-	-	-
Kecamatan Sedati	-	-	-	-

Catatan: ...

Sumber: Kantor Kecamatan Sedati

Tabel 5.10**Luas Tanaman Tebu Menurut Jenis Intensifikasi (Ha) dan Desa/Kelurahan di Kecamatan Sedati Tahun 2022**

Desa/Kelurahan	TRI	TRB	TRM	TS I	TS II
(1)	(2)	(3)	(4)	(5)	(6)
01. Medaeng	-	-	-	-	-
02. Pepelegi	-	-	-	-	-
03. Waru	-	-	-	-	-
04. Kureksari	-	-	-	-	-
05. Ngingas	-	-	-	-	-
06. Tropodo	-	-	-	-	-
07. Tambak Sawah	-	-	-	-	-
08. Tambak Rejo	-	-	-	-	-
09. Tambak Oso	-	-	-	-	-
10. Tambak Sumur	-	-	-	-	-
11. Wadungasri	-	-	-	-	-
12. Berbek	-	-	-	-	-
13. Kepuh Kiriman	-	-	-	-	-
14. Wedoro	-	-	-	-	-
15. Janti	-	-	-	-	-
16. Kedungrejo	-	-	-	-	-
Kecamatan Sedati	-	-	-	-	-

Catatan:

...

Sumber:

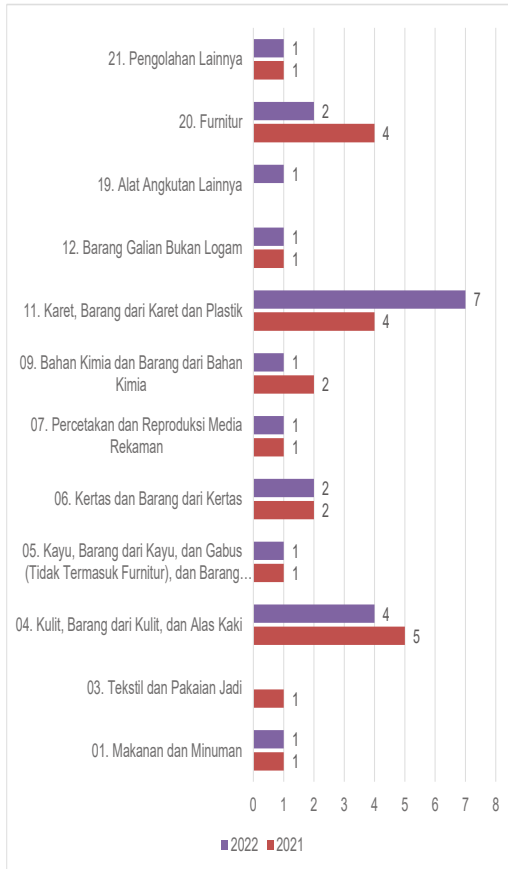
Kantor Kecamatan Sedati

6

INDUSTRI



Gambar 6.1 Banyaknya Industri Besar/Sedang Menurut Jenisnya di Kecamatan Sedati Tahun 2021-2022




Sumber: BPS Kabupaten Sidoarjo

Tabel 6.1 Banyaknya Industri Besar/Sedang Menurut Jenisnya di Kecamatan Sedati Tahun 2021-2022

Jenis Industri Besar-Sedang	2021	2022
(1)	(2)	(3)
01. Makanan dan Minuman	1	1
02. Pengolahan Tembakau	-	-
03. Tekstil dan Pakaian Jadi	1	-
04. Kulit, Barang dari Kulit, dan Alas Kaki	5	4
05. Kayu, Barang dari Kayu, dan Gabus (Tidak Termasuk Furnitur), dan Barang Anyaman dari Bambu, Rotan, dan Sejenisnya	1	1
06. Kertas dan Barang dari Kertas	2	2
07. Percetakan dan Reproduksi Media Rekaman	1	1
08. Produk dari Batubara dan Penggilingan Minyak Bumi	-	-
09. Bahan Kimia dan Barang dari Bahan Kimia	2	1
10. Farmasi, Produk Obat Kimia, dan Obat Tradisional	-	-
11. Karet, Barang dari Karet dan Plastik	4	7
12. Barang Galian Bukan Logam	1	1
13. Logam Dasar	-	-
14. Barang Logam, Bukan Mesin, dan Peralatannya	-	-
15. Komputer, Barang Elektronik dan Optik	-	-
16. Peralatan Listrik	-	-
17. Mesin dan Perlengkapan	-	-
18. Kendaraan Bermotor, Trailer, dan Semi Trailer	-	-
19. Alat Angkutan Lainnya	-	1
20. Furnitur	4	2
21. Pengolahan Lainnya	1	1
22. Reparasi dan Pemasangan Mesin dan Peralatan	-	-
Kecamatan Sedati	23	22

Catatan: ...
 Sumber: BPS Kabupaten Sidoarjo

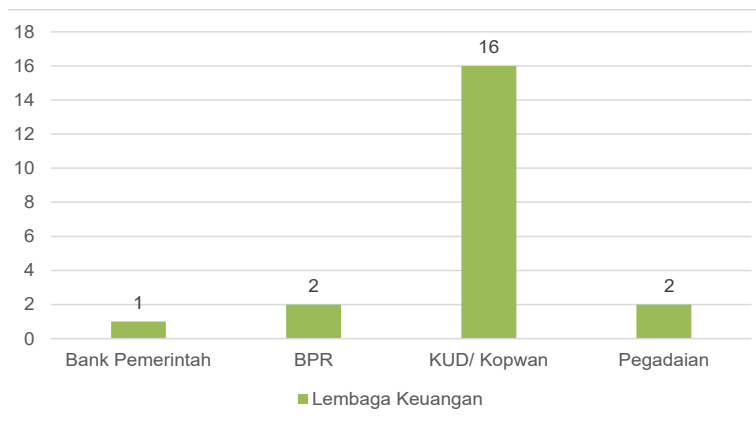
7



KEUANGAN DESA



Gambar 7.1 Banyaknya Sarana Lembaga Keuangan Bank dan Bukan Bank di Kecamatan Sedati Tahun 2022



Sumber : Kantor Kecamatan Sedati

Tabel 7.1**Banyaknya Sarana Lembaga Keuangan Bank dan Bukan Bank Menurut Desa/Kelurahan di Kecamatan Sedati Tahun 2022**

Desa/Kelurahan	Bank Pemerintah	BPR	KUD/ Kopwan	Pegadaian
(1)	(2)	(3)	(4)	(5)
01. Kwangsari	-	-	1	-
02. Pepe	-	-	1	-
03. Buncitan	-	-	1	-
04. Kalanganyar	-	-	1	1
05. Tambak Cemandi	-	-	1	-
06. Gisik Cemandi	-	-	1	-
07. Cemandi	-	-	1	-
08. Pulungan	-	-	1	-
09. Betro	-	-	1	1
10. Sedati Agung	-	1	1	-
11. Sedati Gede	1	1	1	-
12. Pabean	-	-	1	-
13. Semampir	-	-	1	-
14. Pranti	-	-	1	-
15. Segoro Tambak	-	-	1	-
16. Banjar Kemuning	-	-	1	-
Kecamatan Sedati	1	2	16	2

Catatan :

"

Sumber: Kantor Kecamatan Sedati

Tabel 7.2**Banyaknya Koperasi Aktif Menurut Desa/Kelurahan dan Jenis Koperasi di Kecamatan Sedati Tahun 2022**

Desa/Kelurahan	Jasa	Konsumsi	Pemasaran
(1)	(2)	(3)	(4)
01. Kwangsan	-	1	-
02. Pepe	-	1	-
03. Buncitan	-	5	-
04. Kalanganyar	-	2	-
05. Tambak Cemandi	-	2	-
06. Gisik Cemandi	-	1	-
07. Cemandi	-	4	-
08. Pulungan	-	2	-
09. Betro	-	13	1
10. Sedati Agung	-	13	-
11. Sedati Gede	-	4	1
12. Pabean	-	6	-
13. Semampir	-	2	-
14. Pranti	-	1	-
15. Segoro Tambak	-	8	-
16. Banjar Kemuning	-	1	-
Kecamatan Sedati	-	66	2

Lanjutan Tabel 7.2

Desa/Kelurahan	Produsen	Simpan Pinjam	Jumlah
(1)	(5)	(6)	(7)
01. Kwangsan	-	-	1
02. Pepe	1	-	2
03. Buncitan	-	-	5
04. Kalanganyar	-	1	3
05. Tambak Cemandi	1	1	4
06. Gisik Cemandi	-	-	1
07. Cemandi	1	-	5
08. Pulungan	-	-	2
09. Betro	1	-	15
10. Sedati Agung	1	-	14
11. Sedati Gede	1	-	6
12. Pabean	2	-	8
13. Semampir	-	-	2
14. Pranti	-	-	1
15. Segoro Tambak	-	-	8
16. Banjar Kemuning	2	-	3
Kecamatan Sedati	10	2	80

Catatan:

Sumber: Dinas Koperasi dan Usaha Mikro Kabupaten Sidoarjo

Tabel 7.3**Banyaknya Sarana Perekonomian Menurut Desa/
Kelurahan dan Fasilitasnya di Kecamatan Sedati Tahun
2022**

Desa/Kelurahan	Mini Market	Restoran/ Rumah Makan	Warung / Kedai Makanan Minuman	Toko/Wrg kelontong
(1)	(2)	(3)	(4)	(5)
01. Kwangan	5
02. Pepe	3
03. Buncitan	22
04. Kalanganyar
05. Tambak Cemandi
06. Gisik Cemandi
07. Cemandi	67
08. Pulungan	4	11
09. Betro	4	34
10. Sedati Agung	5	49
11. Sedati Gede	8
12. Pabean	8	50
13. Semampir	1
14. Pranti	18
15. Segoro Tambak	32
16. Banjar Kemuning	1	-
Kecamatan Sedati	39	283

Lanjutan Tabel 7.3

Desa/Kelurahan	Penginapan	Pasar dengan Bangunan Permanen	SPBU	Pasar Tanpa Bangunan
(1)	(6)	(7)	(8)	(9)
01. Kwangan	-	-	-	3
02. Pepe	-	1	-	12
03. Buncitan	-	-	-	3
04. Kalanganyar	-	1	-	5
05. Tambak Cemandi	-	-	-	2
06. Gisik Cemandi	-	1	-	2
07. Cemandi	-	-	-	3
08. Pulungan	-	-	1	2
09. Betro	-	1	-	3
10. Sedati Agung	-	1	1	4
11. Sedati Gede	-	1	-	4
12. Pabean	-	1	1	10
13. Semampir	-	-	-	3
14. Pranti	-	-	-	2
15. Segoro Tambak	-	-	-	2
16. Banjar Kemuning	-	-	-	2
Kecamatan Sedati	-	7	3	62

Catatan:

''

Sumber:

Kantor Kecamatan Sedati



ST 2023
SENSUS PERTANIAN

BerAKHLAK
Berorientasi Pelayanan Akuntabel Kompeten
Harmonis Loyal Adaptif Kolaboratif

DATA

MENCERDASKAN BANGSA



**BADAN PUSAT STATISTIK
KABUPATEN SIDOARJO**

Jl. Pahlawan No. 140 - Sidoarjo

Telp.: (031) 8941744 Fax.: (031) 89464733

Homepage: <http://sidoarjokab.bps.go.id>, E-mail: bps3515@bps.go.id

